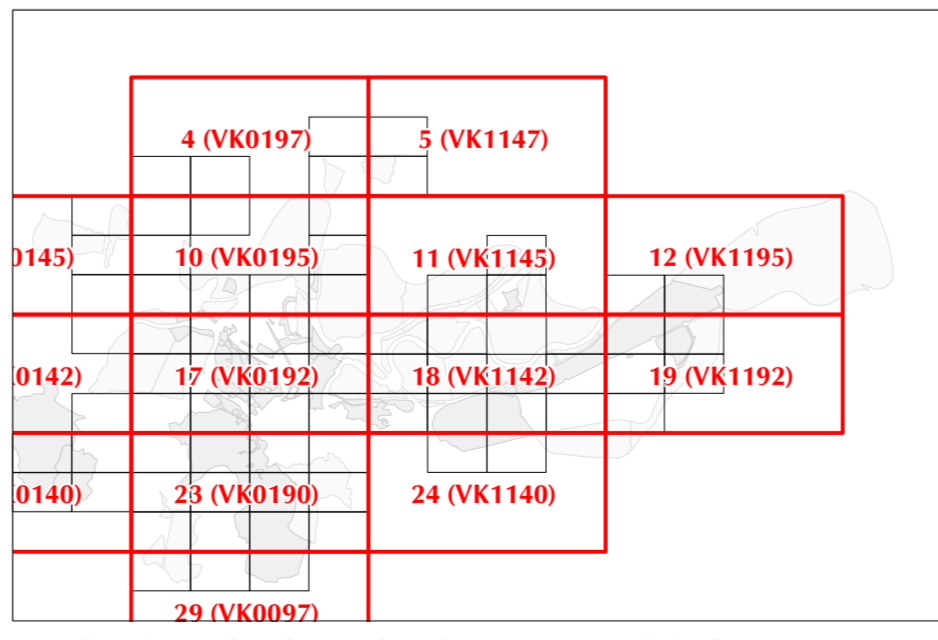
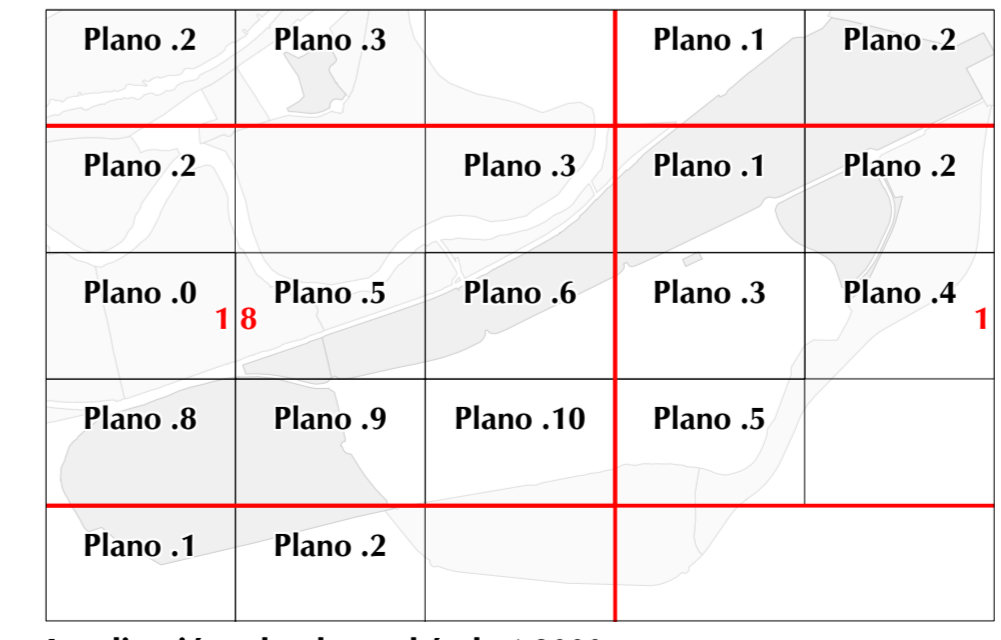



- 323.30 COTAS DE RASANTES
 - ALINEACIÓN PROPUESTA EXTERIOR
 - EDIFICACIÓN EXISTENTE
 - EDIFICACIÓN PROPUESTA
 - ▨ EDIFICACIÓN FUERA DE ORDENACIÓN
 - + III ALTURAS DE EDIFICACIÓN (bajo y sobre rasante)
 - ORDENANZA DE EDIFICACIÓN
 - B.I.C.
 - ENTORNO DE B.I.C.
- ÁMBITOS DE ORDENACIÓN**
- En Suelo Urbano
 - En Suelo Urbanizable
- USOS PORMENORIZADOS**
- Residencial**
- ▨ Plurifamiliar (RP)
 - ▨ Unifamiliar (RU)
 - ▨ Comunitario (RC)
- Terciario**
- ▨ Terciario (T)
 - ▨ Comercial (TC)
 - ▨ Hotelero (TH)
 - ▨ Oficinas (TO)
- Industrial**
- ▨ Productivo y de Almacenaje (IP-IA)
- Dotacional**
- Pr Dotacional Privado
 - ▨ Dotacional (D)
- Dotacional de Comunicaciones**
- ▨ Sistema General (SG-DC)
- Dotacional de Zonas Verdes**
- ▨ Sistema General (SG-DV)
 - ▨ Sistema Local (DV)
- Equipamiento de Infraestructuras-Servicios Urbanos**
- ▨ Sistema General (SG-DEIS)
 - ▨ Sistema Local (DEIS)
- Equipamiento Educativo**
- ▨ Sistema General (SG-DEDU)
 - ▨ Sistema Local (DEDU)
- Equipamiento Cultural-Deportivo**
- ▨ Sistema General (SG-D-CU-DE)
 - ▨ Sistema Local (D-CU-DE)
- Equipamiento Administrativo-Institucional**
- ▨ Sistema General (SG-DAI)
 - ▨ Sistema Local (DAI)
- Equipamiento Sanitario-Asistencial**
- ▨ Sistema General (SG-DSA)
 - ▨ Sistema Local (DSA)



Localización sobre la cuadrícula 1:5000 municipal



Localización sobre la cuadrícula 1:2000


AYUNTAMIENTO DE TOLEDO
 PLAN DE ORDENACIÓN MUNICIPAL
TOLEDO 2007
 DOCUMENTO DE APROBACIÓN DEFINITIVA
ORDENACIÓN DETALLADA
 Plano nº **7**
 Hoja nº 18.6

Escala 1: 2.000
